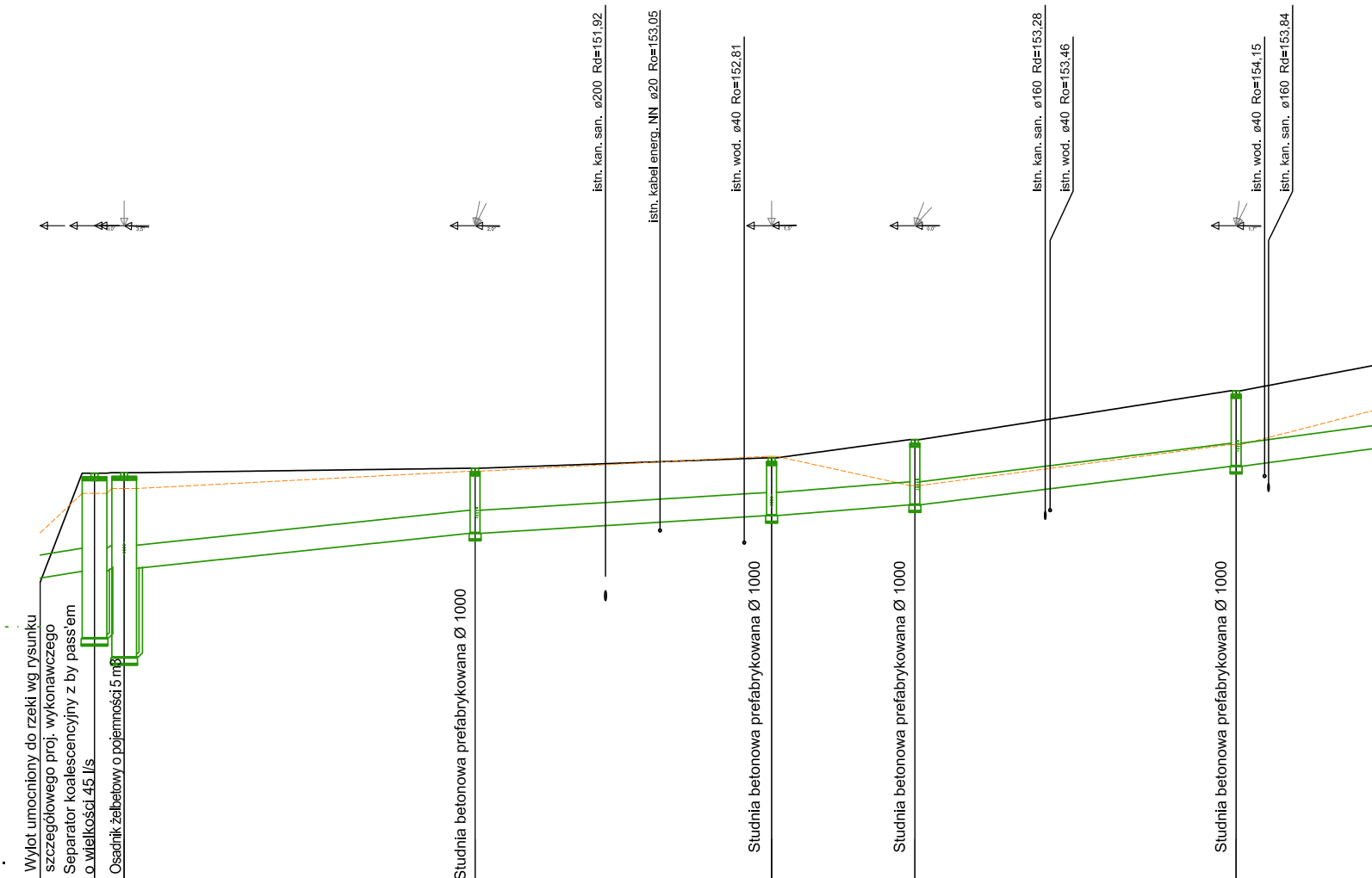
istn. kan. san. ø200 Rd=151,92
istn. kabel energ. NN ø20 Ro=153,05
istn. wod. ø40 Ro=152,81
istn. kan. san. ø160 Rd=153,28
istn. wod. ø40 Ro=153,46
istn. wod. ø40 Ro=154,15
istn. kan. san. ø160 Rd=153,84
Wylot umocniony do rzeki wg rysunku szczegółowego proj. wykonawczego
Separator koalescencyjny z by pass'em o wielkości 45 l/s
Osadnik żelbetowy o pojemności 5 m3
Studnia betonowa prefabrykowana Ø 1000
Studnia betonowa prefabrykowana Ø 1000
Studnia betonowa prefabrykowana Ø 1000
Studnia betonowa prefabrykowana Ø 1000

Poziom porównawczy 146,00 m n.p.m.

	Wylot 2	S2	O2	D19	D20	D21	D22	
Rzędna terenu projektowanego	152,00	154,21	154,22	154,31	154,52	154,89	155,88	
Rzędna terenu istniejącego	153,00	153,80	153,90	154,25	154,55	153,96	154,79	
Rzędna dna kanału	152,10	152,24	152,30	153,01	153,37	153,58	154,36	
Zagłębienie dna kanału [m]	-0,10	1,97	1,92	1,30	1,15	1,31	1,52	
Odległości [m]		5,50	3,00	35,50	30,00	14,50	32,50	
Spadek / Odległości [m]		25,0 ‰ L=5,50		20,0 ‰ L=38,50	12,0 ‰ L=30,00	15,0 ‰ L=14,50	24,0 ‰ L=32,50	26,0 ‰
Materiał	Rura PVC-U lita, Ø 500 x 14,6 mm							
Długość trasy [m]	0,00	5,50	8,50	44,00	74,00	88,50	121,00	

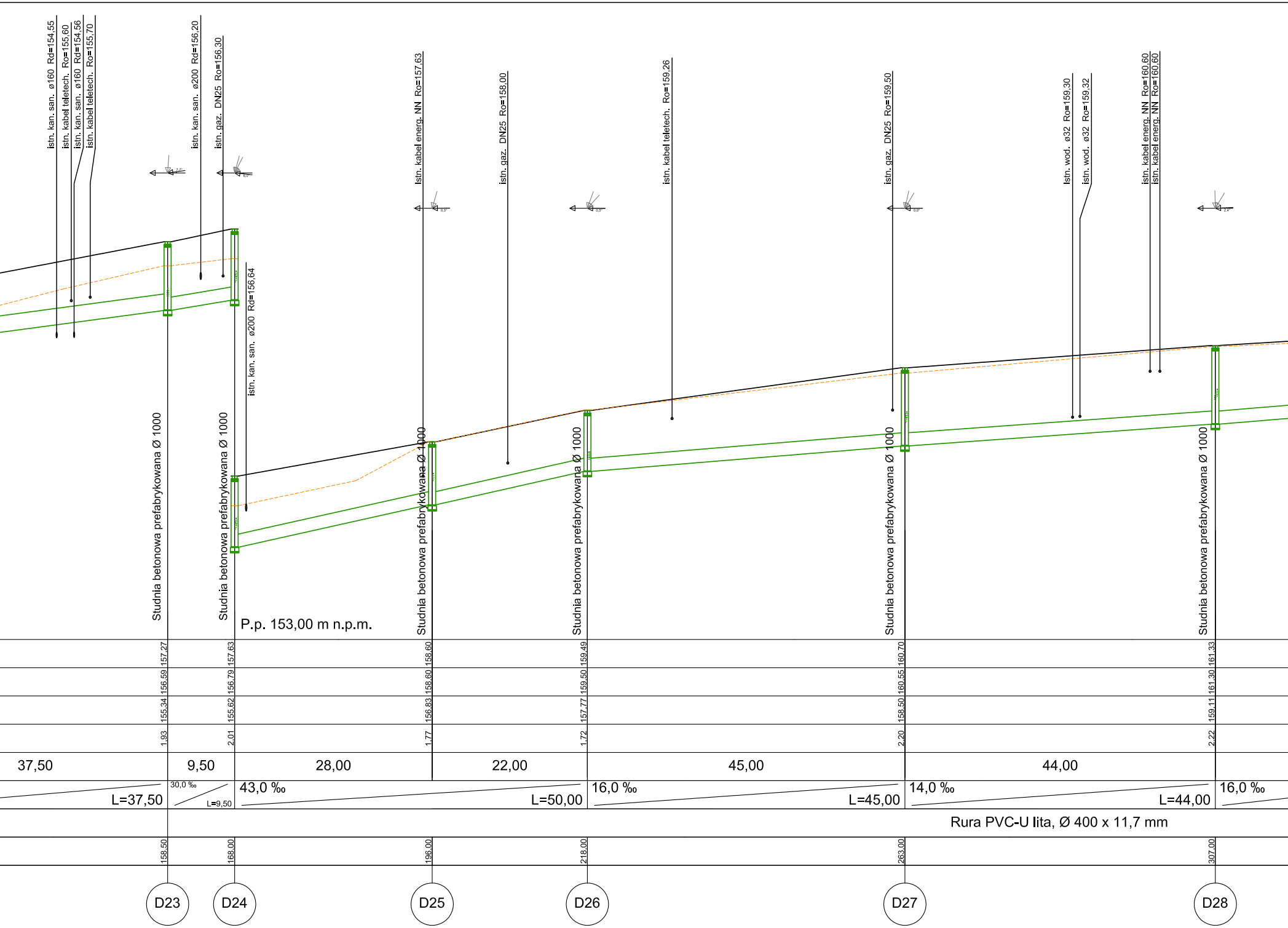
istn. kan. san. ø160 Rd=154,55
istn. kabel teletech. Ro=155,60
istn. kan. san. ø160 Rd=154,56
istn. kabel teletech. Ro=155,70
istn. kan. san. ø200 Rd=156,20
istn. gaz. DN25 Ro=156,30
istn. kan. san. ø200 Rd=156,64
istn. kabel energ. NN Ro=157,63
istn. gaz. DN25 Ro=158,00
istn. kabel teletech. Ro=159,26
istn. gaz. DN25 Ro=159,50
istn. wod. ø32 Ro=159,30
istn. wod. ø32 Ro=159,32
istn. kabel energ. NN Ro=160,60
istn. kabel energ. NN Ro=160,60
Studnia betonowa prefabrykowana Ø 1000
Studnia betonowa prefabrykowana Ø 1000
Studnia betonowa prefabrykowana Ø 1000
Studnia betonowa prefabrykowana Ø 1000
Studnia betonowa prefabrykowana Ø 1000
Studnia betonowa prefabrykowana Ø 1000
P.p. 153,00 m n.p.m.
157,27
157,63
158,60
159,49
160,70
161,33
156,59
156,79
158,60
159,50
160,55
161,30
155,34
155,62
156,83
157,77
158,50
159,11
1,93
2,01
1,77
1,72
2,20
2,22
37,50
9,50
28,00
22,00
45,00
44,00
L=37,50
30,0 ‰
L=9,50
43,0 ‰
L=50,00
16,0 ‰
L=45,00
14,0 ‰
L=44,00
16,0 ‰
Rura PVC-U lita, Ø 400 x 11,7 mm
158,50
168,00
196,00
218,00
263,00
307,00
D23
D24
D25
D26
D27
D28

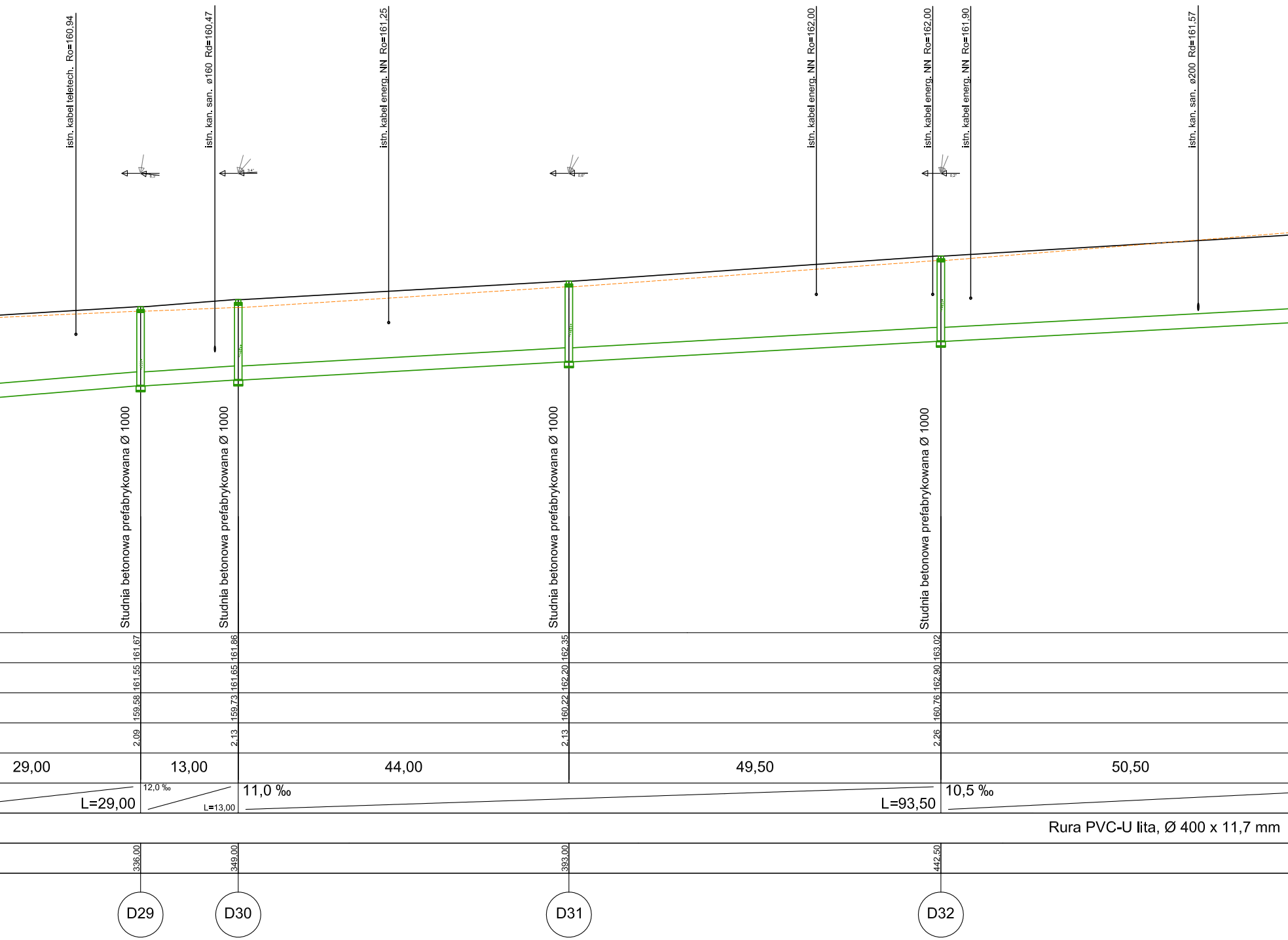
istn. kabel teletech. Ro=160,94
istn. kan. san. ø160 Rd=160,47
istn. kabel energ. NN Ro=161,25
istn. kabel energ. NN Ro=162,00
istn. kabel energ. NN Ro=162,00
istn. kabel energ. NN Ro=161,90
istn. kan. san. ø200 Rd=161,57
Studnia betonowa prefabrykowana Ø 1000
Studnia betonowa prefabrykowana Ø 1000
Studnia betonowa prefabrykowana Ø 1000
Studnia betonowa prefabrykowana Ø 1000
161,67
161,55
159,58
2,09
161,86
161,65
159,73
2,13
162,35
162,20
160,22
2,13
163,02
162,90
160,76
2,26
29,00
13,00
44,00
49,50
50,50
L=29,00
12,0 ‰
L=13,00
11,0 ‰
L=93,50
10,5 ‰
Rura PVC-U lita, Ø 400 x 11,7 mm
336,00
349,00
393,00
442,50
D29
D30
D31
D32

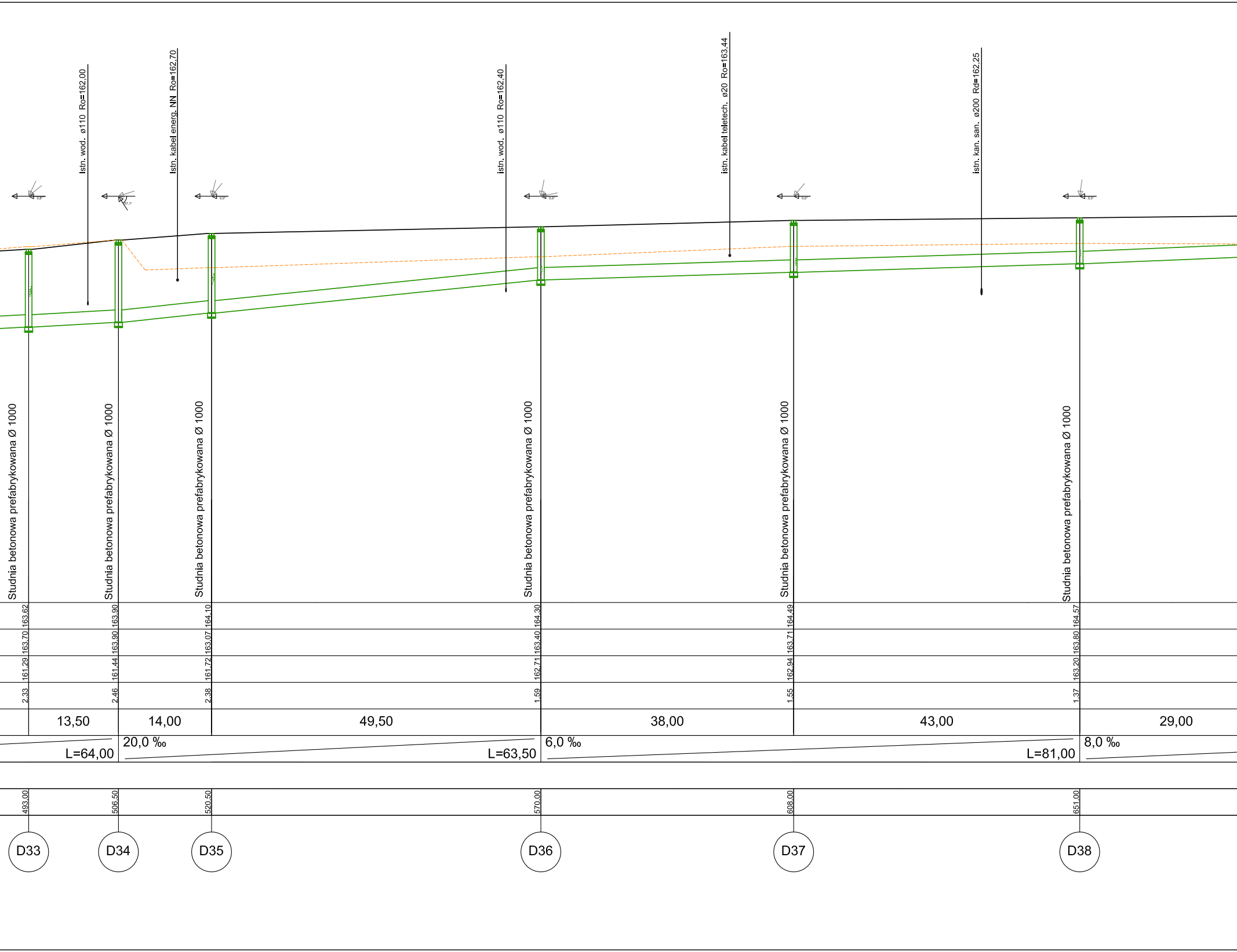
Istn. wod. ø110 Ro=162,00
Istn. kabel energ. NN Ro=162,70
istn. wod. ø110 Ro=162,40
istn. kabel teletech. ø20 Ro=163,44
istn. kan. san. ø200 Rd=162,25
Studnia betonowa prefabrykowana Ø 1000
Studnia betonowa prefabrykowana Ø 1000
Studnia betonowa prefabrykowana Ø 1000
Studnia betonowa prefabrykowana Ø 1000
Studnia betonowa prefabrykowana Ø 1000
Studnia betonowa prefabrykowana Ø 1000
163,62
163,70
161,29
2,33
163,90
163,90
161,44
2,46
164,10
163,07
161,72
2,38
164,30
163,40
162,71
1,59
164,49
163,71
162,94
1,55
164,57
163,80
163,20
1,37
13,50
14,00
49,50
38,00
43,00
29,00
L=64,00
20,0 ‰
L=63,50
6,0 ‰
L=81,00
8,0 ‰
493,00
506,50
520,50
570,00
608,00
651,00
D33
D34
D35
D36
D37
D38

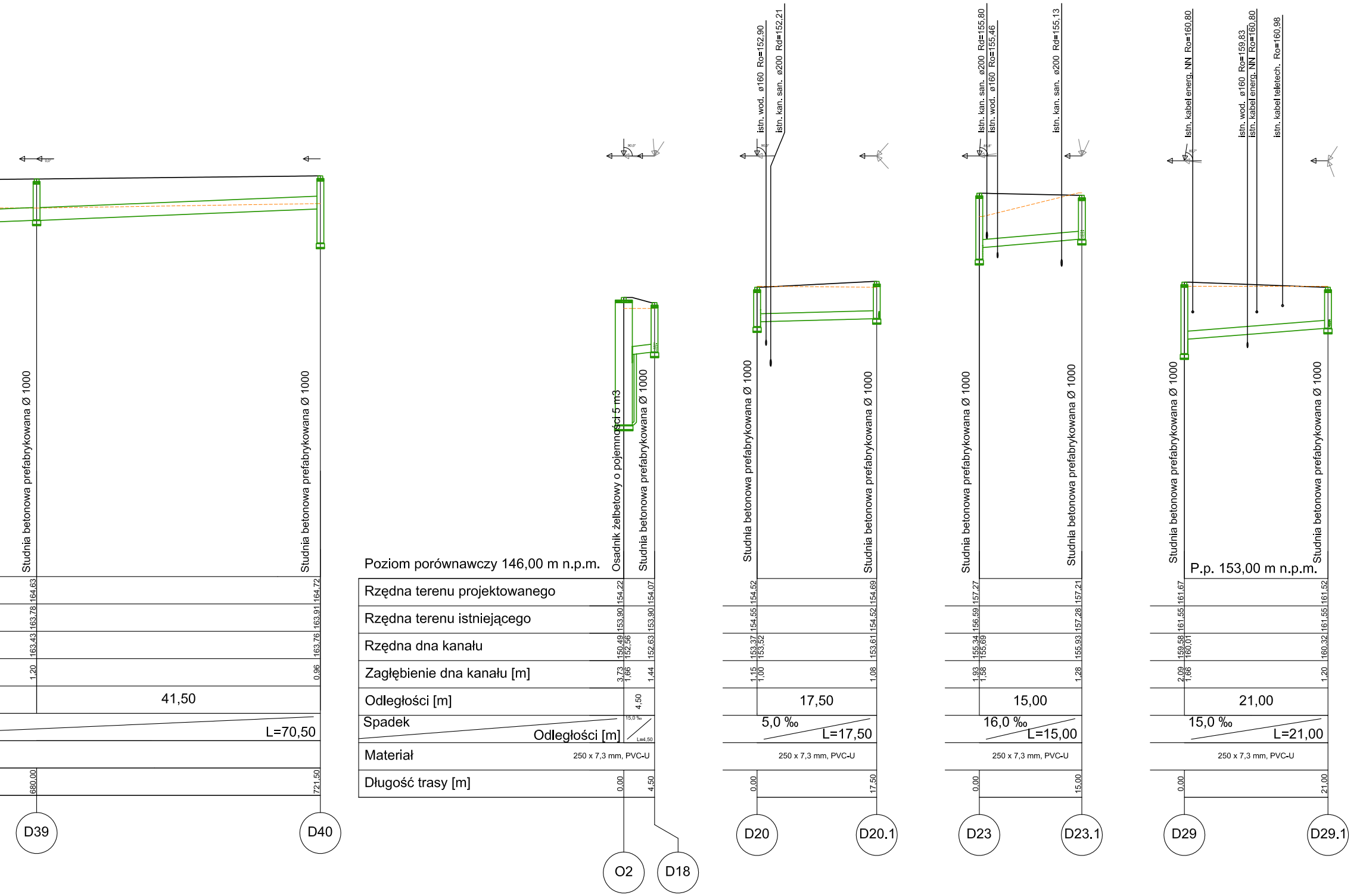
Studnia betonowa prefabrykowana Ø 1000
Studnia betonowa prefabrykowana Ø 1000
Osadnik żelbetowy o pojemności 5 m3
Studnia betonowa prefabrykowana Ø 1000
istn. wod. ø160 Ro=152,90
istn. kan. san. ø200 Rd=152,21
Studnia betonowa prefabrykowana Ø 1000
Studnia betonowa prefabrykowana Ø 1000
istn. kan. san. ø200 Rd=155,80
istn. wod. ø160 Ro=155,46
istn. kan. san. ø200 Rd=155,13
Studnia betonowa prefabrykowana Ø 1000
Studnia betonowa prefabrykowana Ø 1000
istn. kabel energ. NN Ro=160,80
istn. wod. ø160 Ro=159,83
istn. kabel energ. NN Ro=160,80
istn. kabel teletech. Ro=160,98
Studnia betonowa prefabrykowana Ø 1000
Studnia betonowa prefabrykowana Ø 1000
D39
D40
O2
D18
D20
D20.1
D23
D23.1
D29
D29.1

Poziom porównawczy 146,00 m n.p.m.

	D39		D40
Rzędna terenu projektowanego	164,63		164,72
Rzędna terenu istniejącego	163,78		163,91
Rzędna dna kanału	163,43		163,76
Zagłębienie dna kanału [m]	1,20		0,96
Odległości [m]		41,50	
Spadek / Odległości [m]		L=70,50	
Materiał			
Długość trasy [m]	680,00		721,50

	O2		D18
Rzędna terenu projektowanego	154,22		154,07
Rzędna terenu istniejącego	153,90		153,90
Rzędna dna kanału	150,49 152,56		152,63
Zagłębienie dna kanału [m]	3,73 1,66		1,44
Odległości [m]		4,50	
Spadek / Odległości [m]		15,0 ‰ L=4,50	
Materiał		250 x 7,3 mm, PVC-U	
Długość trasy [m]	0,00		4,50

	D20		D20.1
Rzędna terenu projektowanego	154,52		154,69
Rzędna terenu istniejącego	154,55		154,52
Rzędna dna kanału	153,37 153,52		153,61
Zagłębienie dna kanału [m]	1,15 1,00		1,08
Odległości [m]		17,50	
Spadek / Odległości [m]		5,0 ‰ L=17,50	
Materiał		250 x 7,3 mm, PVC-U	
Długość trasy [m]	0,00		17,50

	D23		D23.1
Rzędna terenu projektowanego	157,27		157,21
Rzędna terenu istniejącego	156,59		157,28
Rzędna dna kanału	155,34 155,69		155,93
Zagłębienie dna kanału [m]	1,93 1,58		1,28
Odległości [m]		15,00	
Spadek / Odległości [m]		16,0 ‰ L=15,00	
Materiał		250 x 7,3 mm, PVC-U	
Długość trasy [m]	0,00		15,00

P.p. 153,00 m n.p.m.

	D29		D29.1
Rzędna terenu projektowanego	161,67		161,52
Rzędna terenu istniejącego	161,55		161,55
Rzędna dna kanału	159,58 160,01		160,32
Zagłębienie dna kanału [m]	2,09 1,66		1,20
Odległości [m]		21,00	
Spadek / Odległości [m]		15,0 ‰ L=21,00	
Materiał		250 x 7,3 mm, PVC-U	
Długość trasy [m]	0,00		21,00

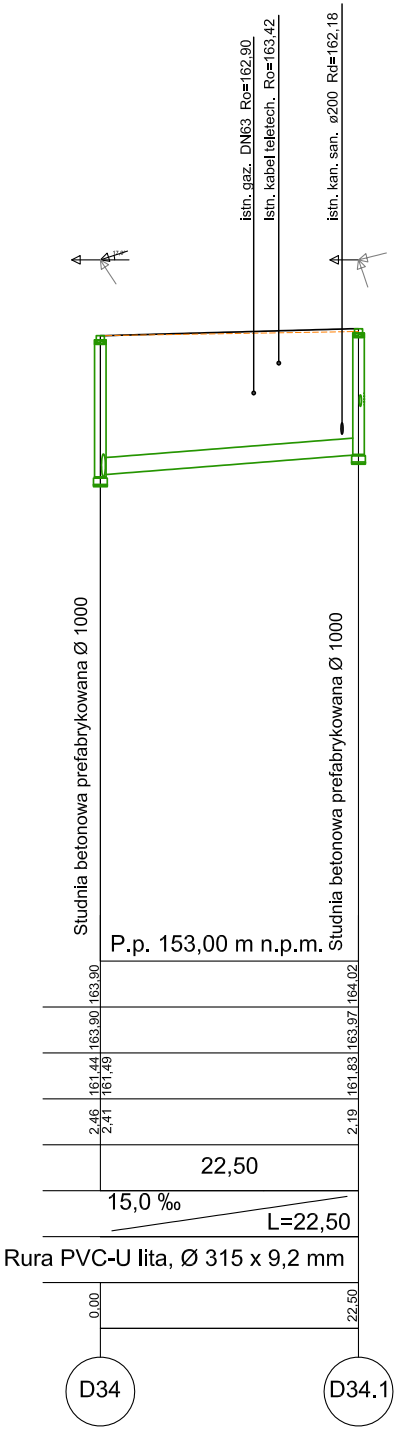
istn. gaz. DN63 Ro=162,90
Istn. kabel teletech. Ro=163,42
istn. kan. san. ø200 Rd=162,18
Studnia betonowa prefabrykowana Ø 1000
Studnia betonowa prefabrykowana Ø 1000
P.p. 153,00 m n.p.m.
163,90
164,02
163,90
163,97
161,44
161,49
161,83
2,46
2,41
2,19
22,50
15,0 ‰
L=22,50
Rura PVC-U lita, Ø 315 x 9,2 mm
0,00
22,50
D34
D34.1

Legenda:

------ – teren istniejący

—— – teren projektowany

AB PROJEKT Aneta Bors

26 – 700 Zwoleń
ul. Kościuszki 1B

tel. kom. 506 140 459
NIP 811–149–01–64 REGON 672971074

INWESTOR: Powiatowy Zarząd Dróg w Zwoleniu ul. Perzyny 86 26–700 Zwoleń

OBIEKT: Przebudowa ul. Targowej i Majora Hubala w Zwoleniu
w ciągu drogi powiatowej nr 4513W Zwoleń – Kroczów – Kazanów

NAZWA RYSUNKU: Profil podłużny kanalizacji deszczowej

BRANŻA:	DATA:	SKALA:	NR RYSUNKU:
Sanitarna	08.2016	1: 100/500	2 Arkusz: 3

STANOWISKO:	IMIĘ I NAZWISKO/NR UPRAWNIEŃ:	PODPIS:
Projektant: branża instalacyjna	mgr inż. Aneta Bors Upr. nr ewid. 93/DOŚ/05	
Sprawdzający: branża instalacyjna	inż. Ireneusz Bors Upr. nr ewid. 63/DOŚ/03	