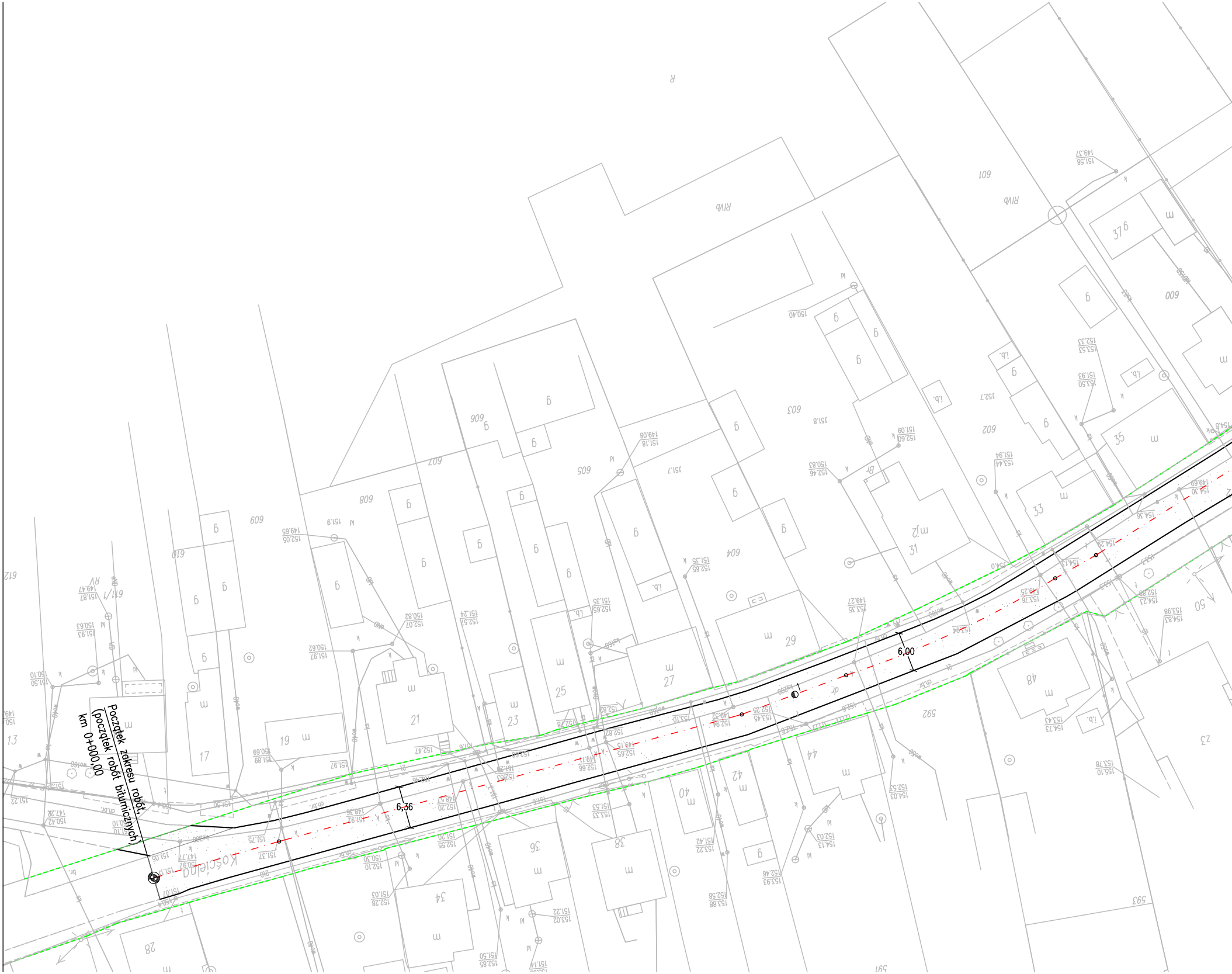
Początek zakresu robót,
(początek robót bitumicznych)
km 0+000,00
Kościelna
6,36
6,00
13
17
19
21
23
25
27
29
31
33
35
37
28
34
36
38
40
42
44
48
50
52
592
593
600
601
602
603
604
605
606
607
608
609
610
611/1
612

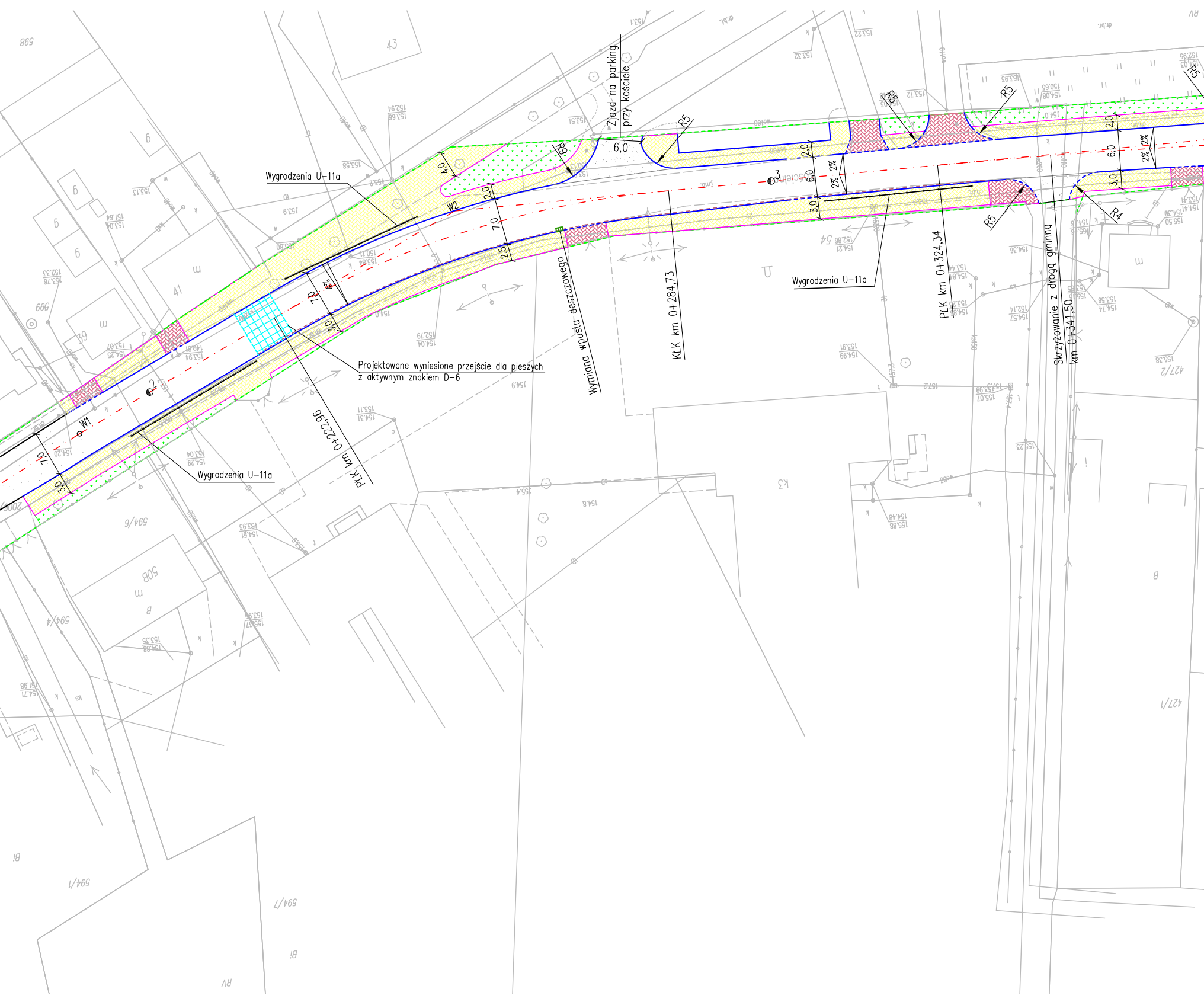
Wygrodzenia U-11a
Zjazd na parking przy kościele
6,0
R9
R5
R5
R5
R5
R5
R4
W1
W2
2
3
4,0
2,0
7,0
2,5
7,0
3,0
7,0
3,0
2,0
6,0
3,0
2,0
6,0
3,0
2%
2%
2%
2%
4%
Projektowane wyniesione przejście dla pieszych z aktywnym znakiem D-6
Wygrodzenia U-11a
PLK km 0+222,96
Wymiana wpustu deszczowego
KLK km 0+284,73
Wygrodzenia U-11a
PLK km 0+324,34
Skrzyżowanie z drogą gminną km 0+341,50

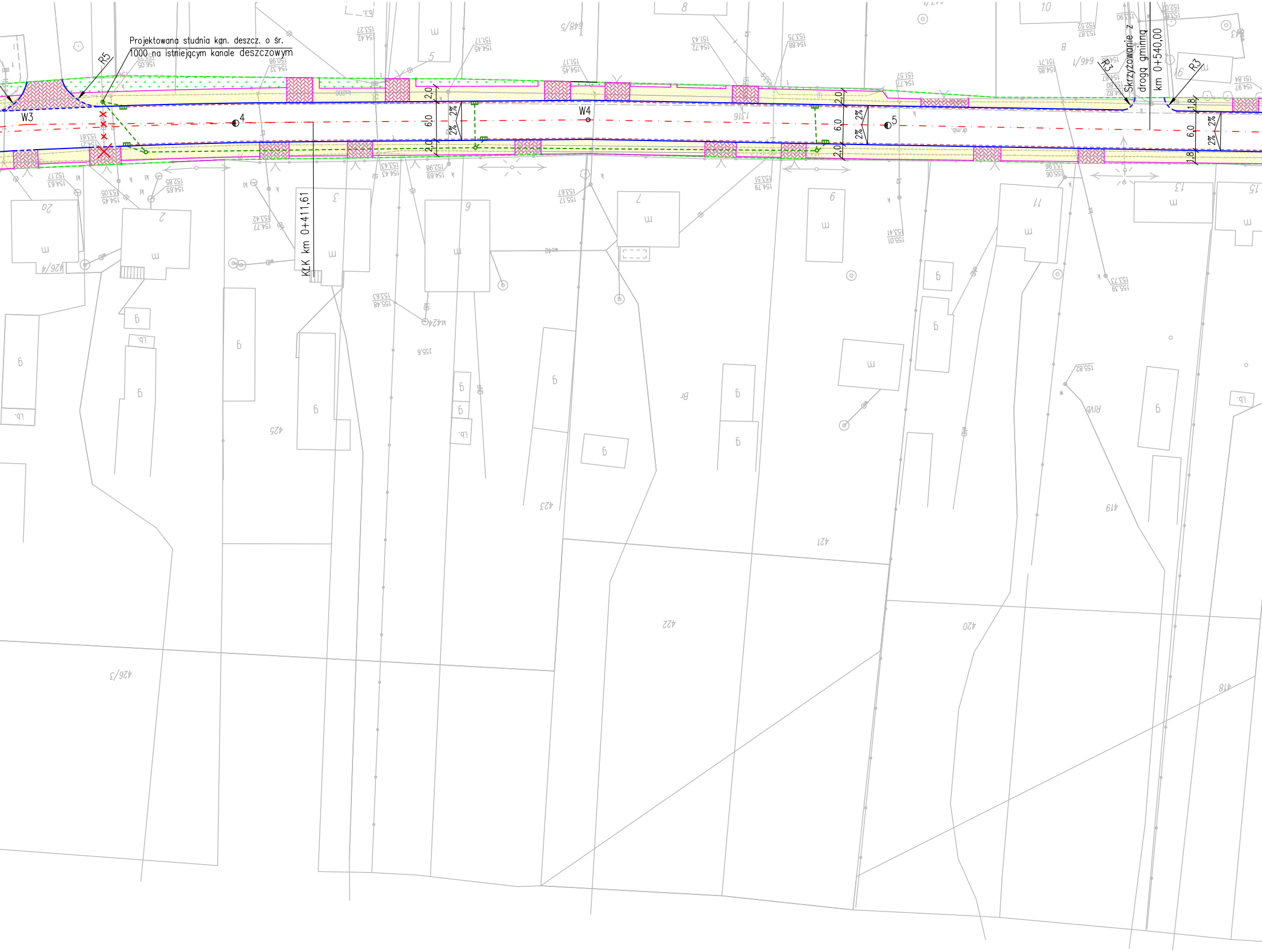
Projektowana studnia kan. deszcz. o śr. 1000 na istniejącym kanale deszczowym
R5
W3
4
W4
5
KŁK km 0+411,61
Skrzyżowanie z drogą gminną km 0+540,00
R3
R3
2,0
6,0
2,0
2%
2%
2,0
6,0
2,0
2%
2%
1,8
6,0
1,8
2%
2%

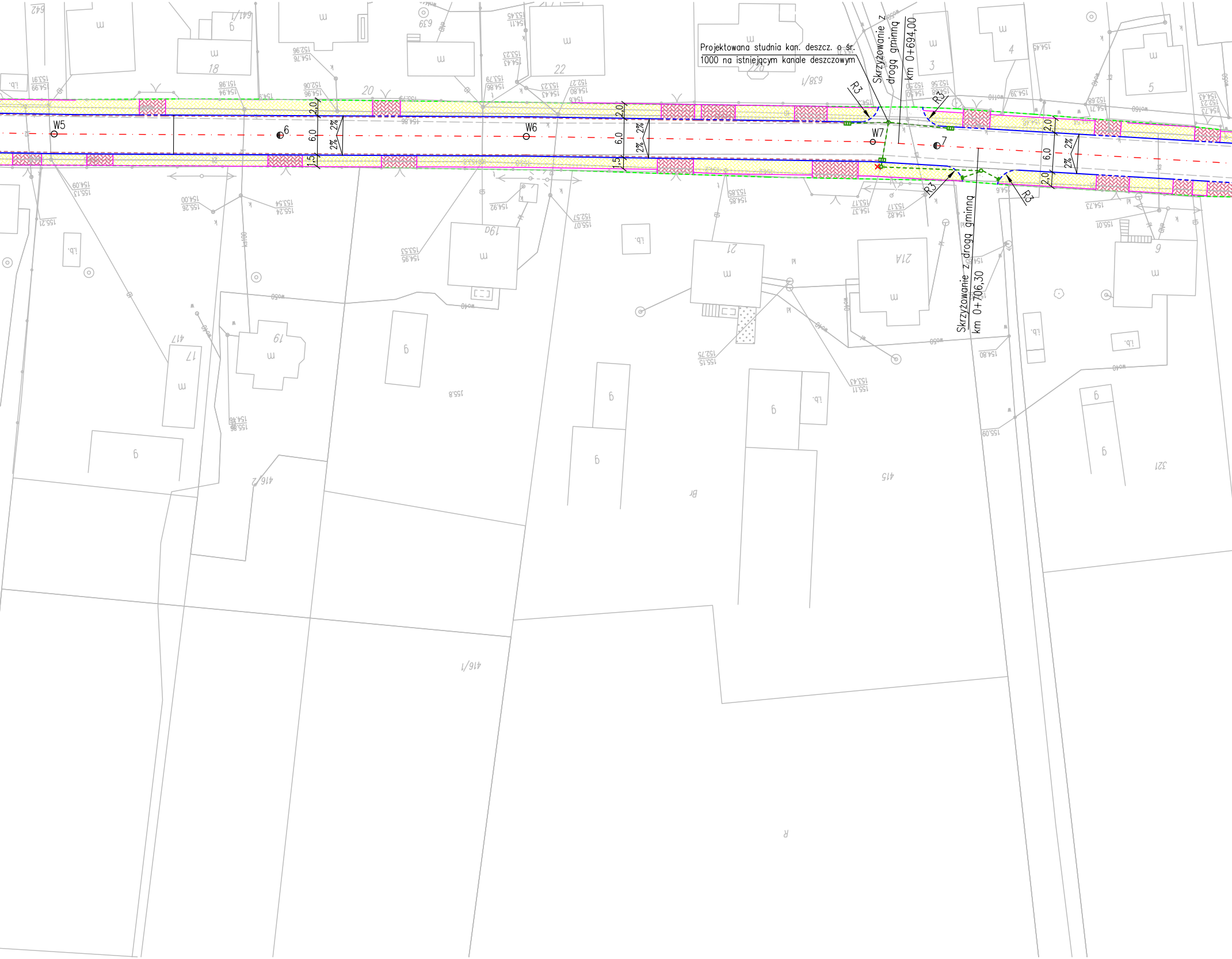
Projektowana studnia kan. deszcz. o śr.
1000 na istniejącym kanale deszczowym
Skrzyżowanie z drogą gminną
km 0+694,00
Skrzyżowanie z drogą gminną
km 0+706,30
W5
W6
W7
6
7
R3
2,0
6,0
1,5
2%
i.b.
18
20
22
3
4
5
638/1
417
416/2
416/1
415
321
19
21
21A
9
17

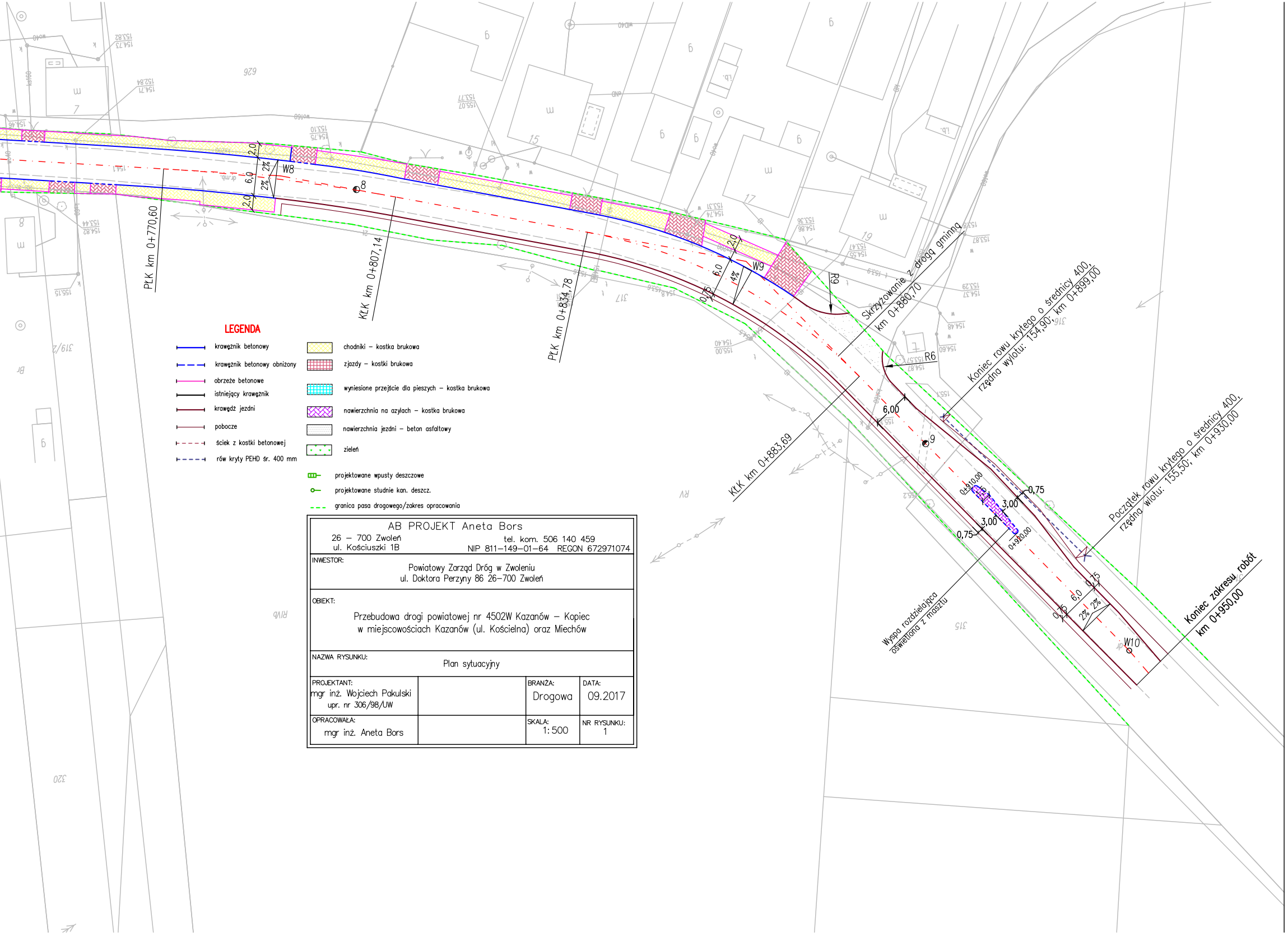
PŁK km 0+770,60
KŁK km 0+807,14
PŁK km 0+834,78
KŁK km 0+883,69
Skrzyżowanie z drogą gminną
km 0+880,70
Koniec rowu krytego o średnicy 400,
rzędna wylotu: 154,90; km 0+899,00
Początek rowu krytego o średnicy 400,
rzędna wlotu: 155,50; km 0+930,00
Koniec zakresu robót
km 0+950,00
Wyspa rozdzielająca
oświetlona z masztu
W8
W9
W10
R9
R6
8
9
2,0
6,0
2%
4%
0,75
6,00
3,00
0+910,00
0+920,00
626
317
316
315
319/2
320
15
17
19
7
8

LEGENDA

━	krawężnik betonowy
╍	krawężnik betonowy obniżony
━	obrzeże betonowe
━	istniejący krawężnik
━	krawędź jezdni
━	pobocze
╍	ściek z kostki betonowej
╍	rów kryty PEHD śr. 400 mm
▨	chodniki – kostka brukowa
▦	zjazdy – kostki brukowa
▦	wyniesione przejście dla pieszych – kostka brukowa
▨	nawierzchnia na azylach – kostka brukowa
░	nawierzchnia jezdni – beton asfaltowy
░	zieleń
▭	projektowane wpusty deszczowe
○	projektowane studnie kan. deszcz.
╍	granica pasa drogowego/zakres opracowania

AB PROJEKT Aneta Bors
26 – 700 Zwoleń
ul. Kościuszki 1B
tel. kom. 506 140 459
NIP 811–149–01–64 REGON 672971074

INWESTOR:
Powiatowy Zarząd Dróg w Zwoleniu
ul. Doktora Perzyny 86 26–700 Zwoleń

OBIEKT:
Przebudowa drogi powiatowej nr 4502W Kazanów – Kopiec
w miejscowościach Kazanów (ul. Kościelna) oraz Miechów

NAZWA RYSUNKU:
Plan sytuacyjny

PROJEKTANT: mgr inż. Wojciech Pakulski upr. nr 306/98/UW		BRANŻA: Drogowa	DATA: 09.2017
OPRACOWAŁA: mgr inż. Aneta Bors		SKALA: 1:500	NR RYSUNKU: 1