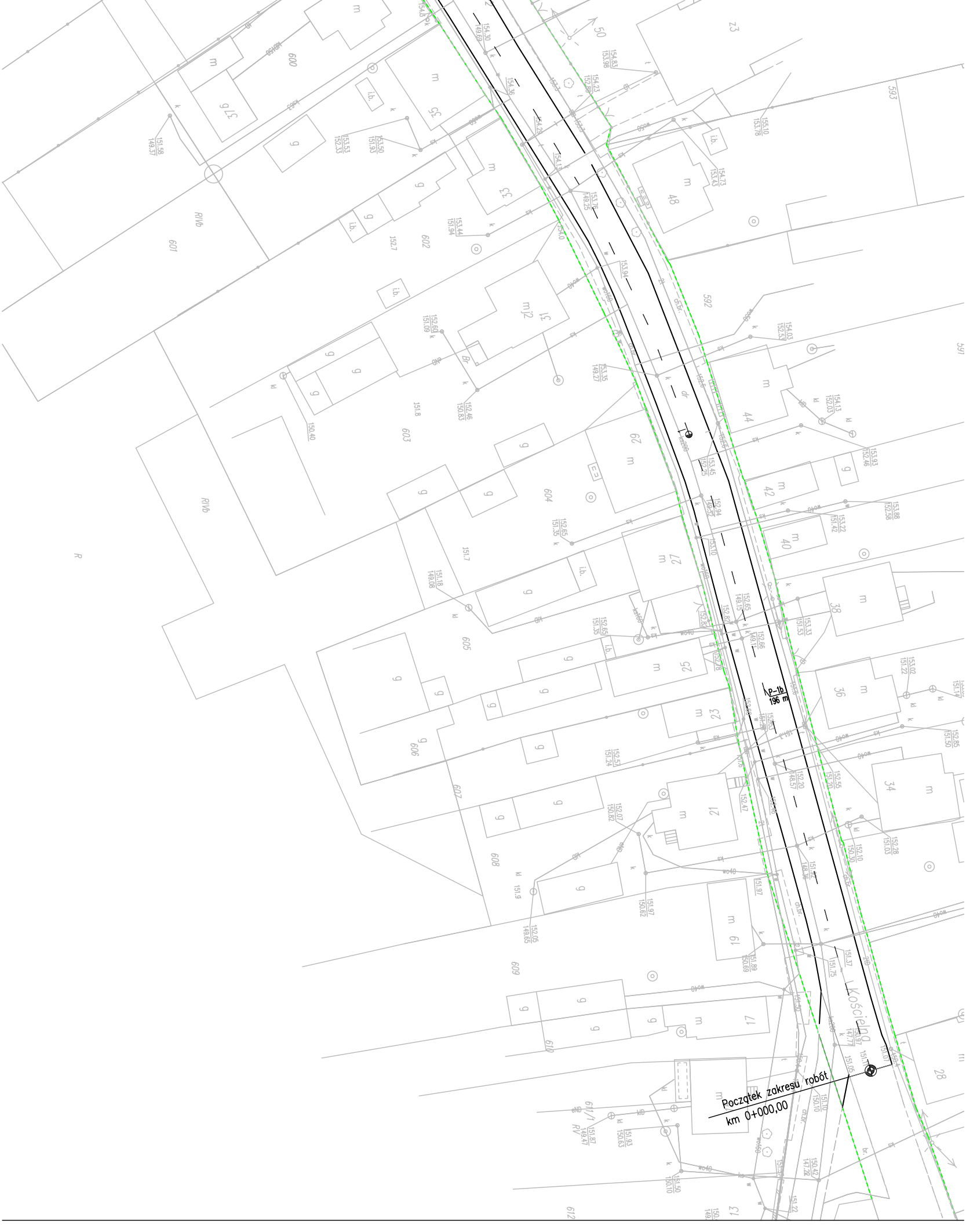
Początek zakresu robót
km 0+000,00
P-1b
196 m
ul. Kościelna

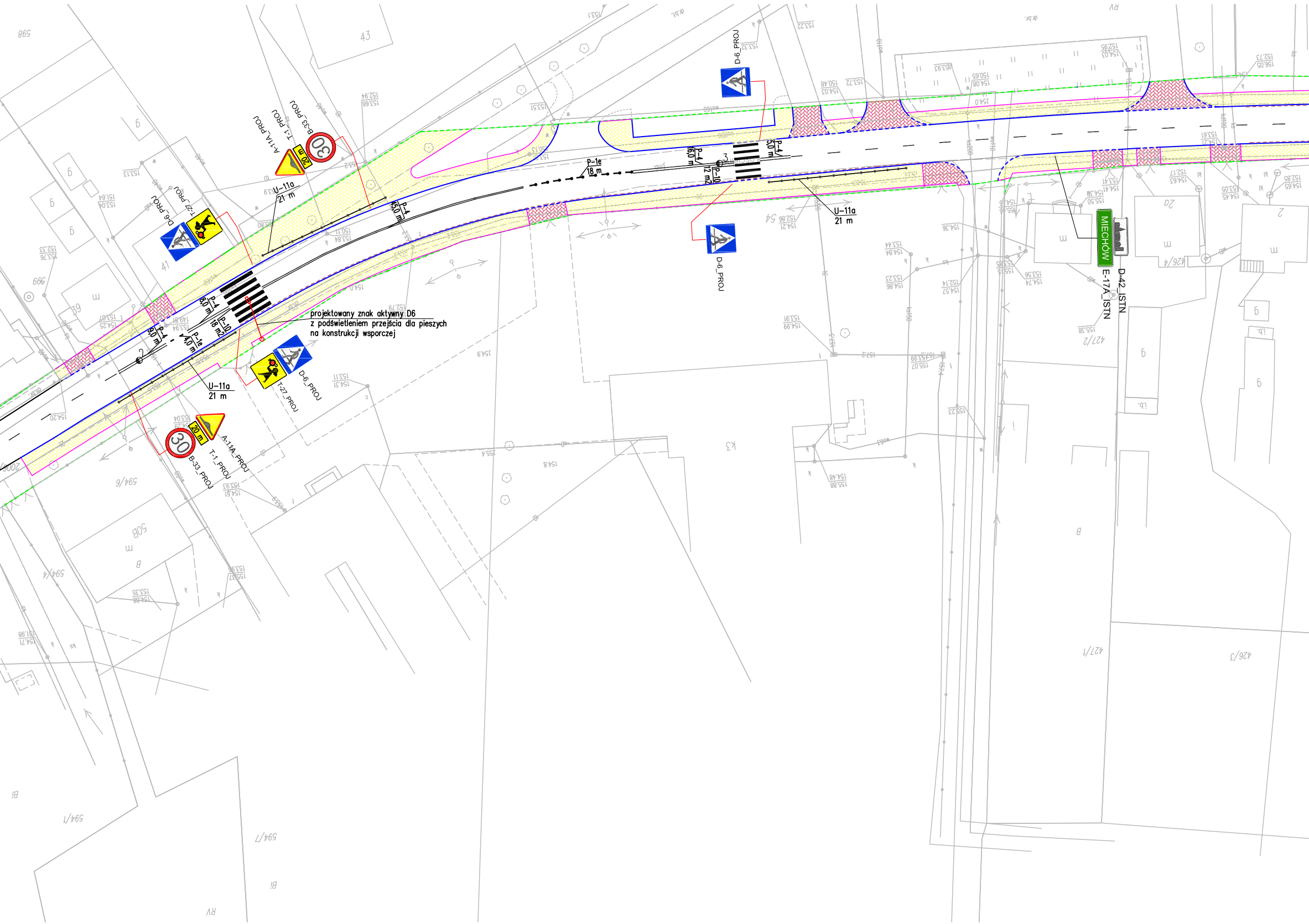

projektowany znak aktywny D6 z podświetleniem przejścia dla pieszych na konstrukcji wsporczej

A-11A_PROJ
T-1_PROJ
B-33_PROJ
30
20 m
D-6_PROJ
T-27_PROJ
U-11a
21 m
P-4
45.0 m
P-4
8.0 m
P-10
18 m2
P-4
9.0 m
P-1e
4.0 m
U-11a
21 m
A-11A_PROJ
T-1_PROJ
B-33_PROJ
D-6_PROJ
T-27_PROJ
P-1e
18 m
P-4
6.0 m
P-10
12 m2
P-4
3.0 m
D-6_PROJ
D-6_PROJ
U-11a
21 m
MIECHÓW
E-17A_ISTN
D-42_ISTN
43
41
2
50B
594/6
594/4
594/1
594/7
427/2
427/1
426/4
426/3

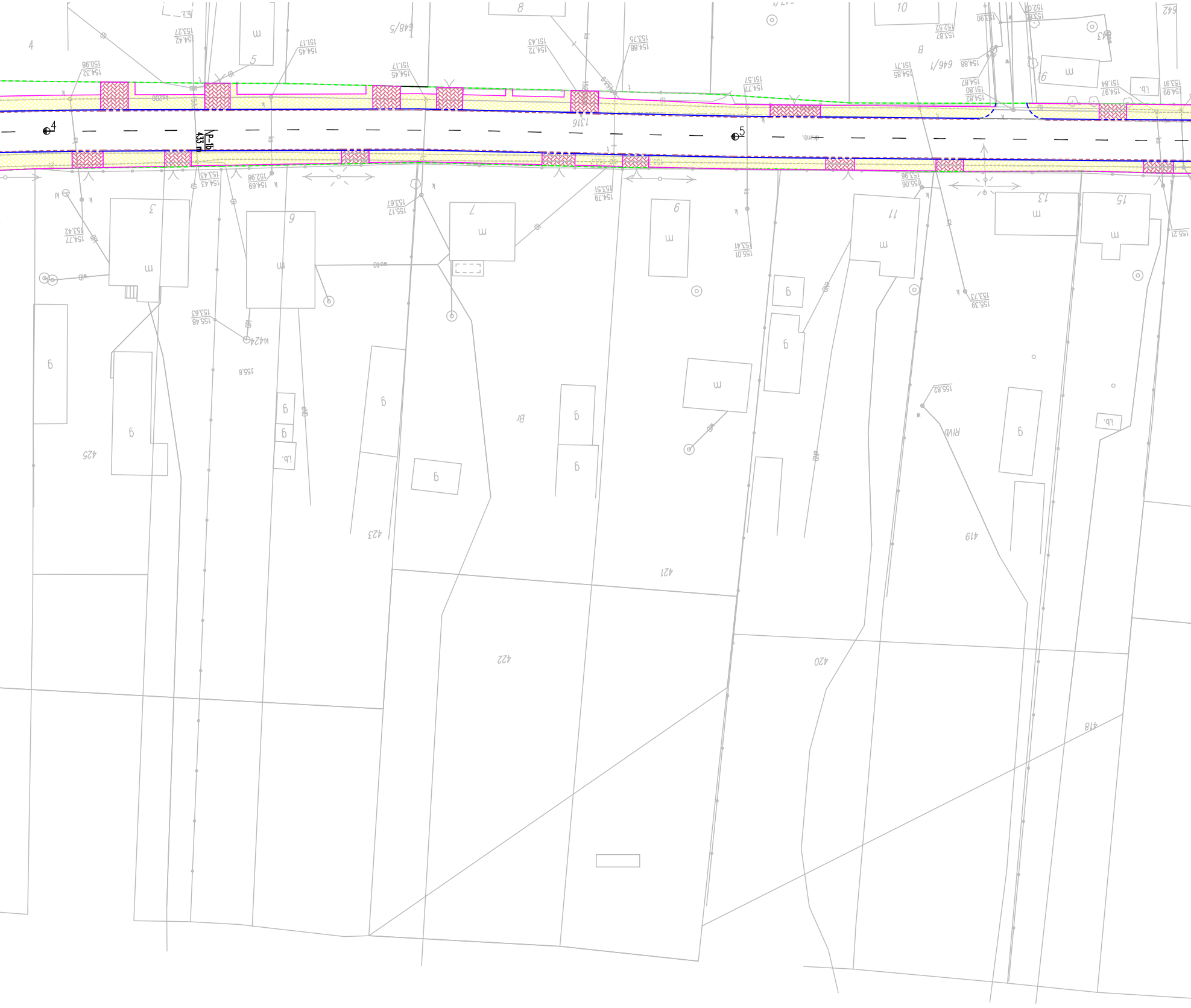

4
5
P-1b
433 m
1316
648/5
646/1
642
643
8
10
3
6
7
9
11
13
15
16
425
423
422
421
420
419
418
150,98
154,32
153,27
154,42
151,17
154,45
151,17
154,45
151,43
154,72
153,75
154,88
152,52
153,87
151,90
152,01
152,20
154,88
151,71
154,85
151,51
154,77
154,87
151,80
154,82
151,84
154,97
153,91
154,99
153,42
154,77
153,43
154,45
152,98
154,69
153,67
155,17
153,51
154,79
153,41
155,01
153,96
155,06
153,73
155,39
155,21
153,63
155,48
155,6
155,82
kl424

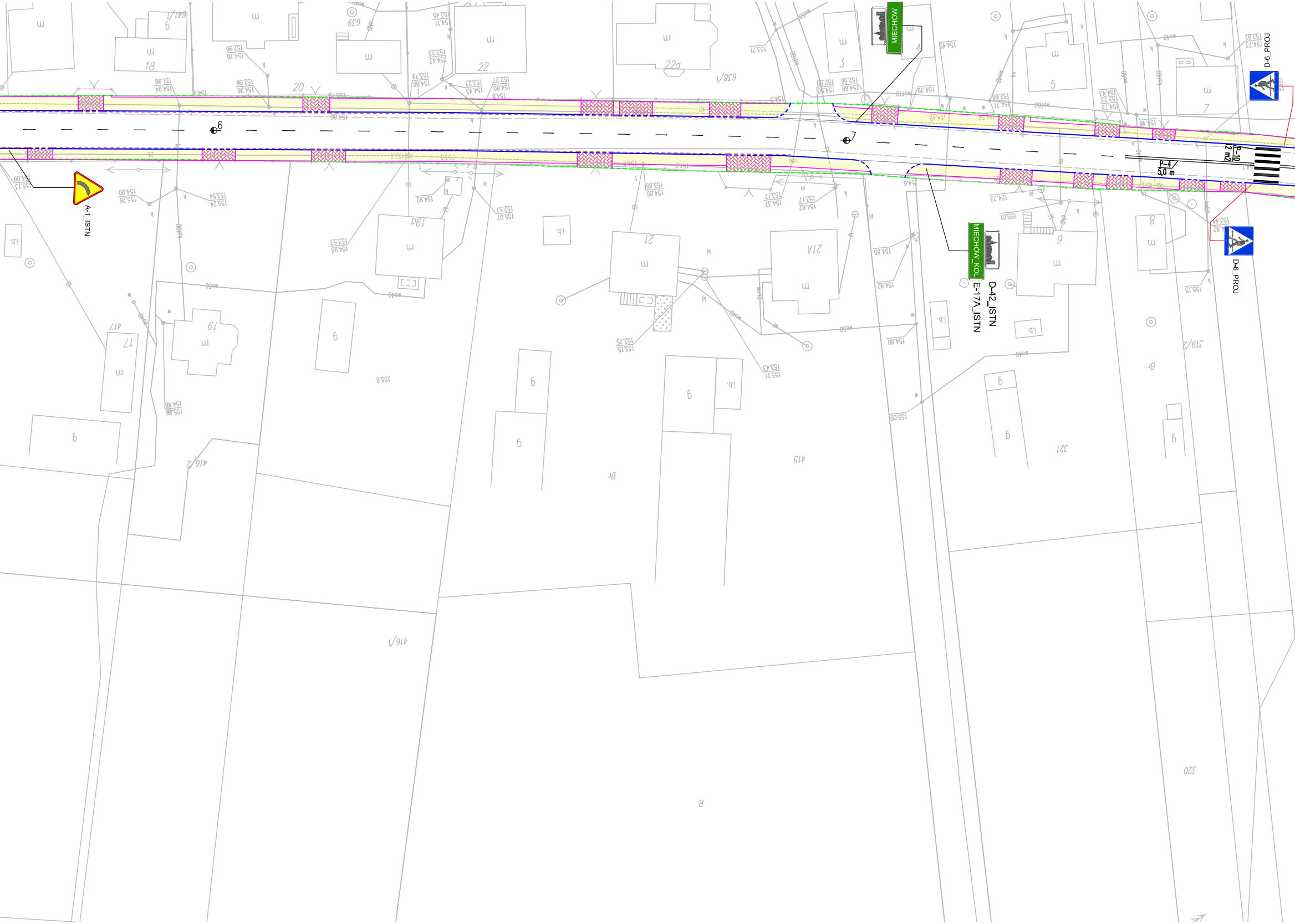
MIECHÓW
D-6_PROJ
6
7
P-10
12 m2
P-4
5,0 m
A-1_ISTN
MIECHÓW_KOL
D-42_ISTN
E-17A_ISTN
D-6_PROJ

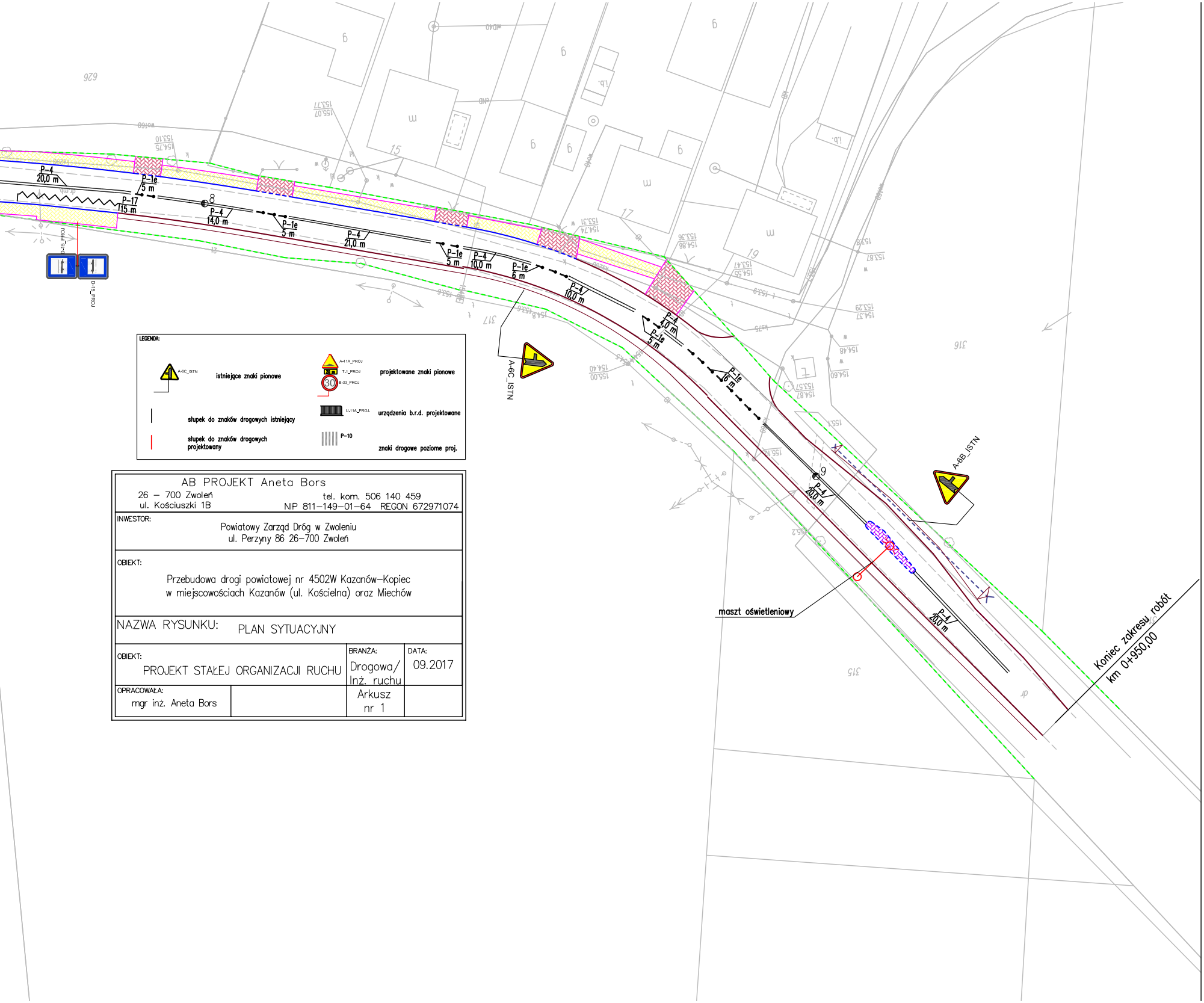
P-4
20,0 m
P-1e
5 m
P-17
115 m
8
P-4
14,0 m
P-1e
5 m
P-4
21,0 m
P-1e
5 m
P-4
10,0 m
P-1e
6 m
P-4
10,0 m
P-4
4,0 m
P-1e
5 m
P-1e
16 m
9
P-4
20,0 m
P-4
20,0 m
D-15_PROJ
D-15_PROJ
A-6C_ISTN
A-6B_ISTN
maszt oświetleniowy
Koniec zakresu robót
km 0+950,00
15
17
19
317
316
315
929

LEGENDA:

A-6C_ISTN	istniejące znaki pionowe	A-11A_PROJ T-1_PROJ B-33_PROJ	projektowane znaki pionowe
	słupek do znaków drogowych istniejący	U-11A_PROJ.	urządzenia b.r.d. projektowane
	słupek do znaków drogowych projektowany	P-10	znaki drogowe poziome proj.

AB PROJEKT Aneta Bors
26 – 700 Zwoleń
ul. Kościuszki 1B
tel. kom. 506 140 459
NIP 811–149–01–64 REGON 672971074

INWESTOR:
Powiatowy Zarząd Dróg w Zwoleniu
ul. Perzyny 86 26–700 Zwoleń

OBIEKT:
Przebudowa drogi powiatowej nr 4502W Kazanów–Kopiec
w miejscowościach Kazanów (ul. Kościelna) oraz Miechów

NAZWA RYSUNKU: PLAN SYTUACYJNY

OBIEKT:	BRANŻA:	DATA:
PROJEKT STAŁEJ ORGANIZACJI RUCHU	Drogowa/ Inż. ruchu	09.2017
OPRACOWAŁA: mgr inż. Aneta Bors	Arkusz nr 1	